

Số: *61* /TB-VPĐKĐĐ

Đắk Lắk, ngày 05 tháng 03 năm 2018

THÔNG BÁO

Về việc Giấy chứng nhận quyền sử dụng đất có số vào sổ số 00753 do UBND huyện Ea Kar cấp tháng 11 năm 1998 cho bà Nguyễn Thị Thanh Tâm không còn giá trị pháp lý

Ngày 05/03/2018, Sở Tài nguyên và Môi trường tỉnh Đắk Lắk đã ban hành Quyết định số 151.../QĐ-STNMT về việc hủy bỏ giá trị pháp lý Giấy chứng nhận quyền sử dụng đất có số vào sổ số 00753 do UBND huyện Ea Kar cấp tháng 11 năm 1998 cho bà Nguyễn Thị Thanh Tâm.

Lý do hủy bỏ: Giấy chứng nhận quyền sử dụng đất nêu trên bị mất.

Văn phòng Đăng ký Đất đai thông báo đến Ngân hàng Nhà nước Việt Nam chi nhánh tỉnh Đắk Lắk; Phòng Tài nguyên và Môi trường các huyện, thị xã Buôn Hồ, thành phố Buôn Ma Thuột và các tổ chức, cá nhân có liên quan được biết: Kể từ ngày 05.../03.../2018, Giấy chứng nhận quyền sử dụng đất có số vào sổ 00753 do UBND huyện Ea Kar cấp tháng 11 năm 1998 cho bà Nguyễn Thị Thanh Tâm (thường trú tại xã Ea Sô, huyện Ea Kar, tỉnh Đắk Lắk nay là thôn 9, xã Ea Sar, huyện Ea Kar, tỉnh Đắk Lắk) tại thửa đất số 32b, tờ bản đồ số 34, diện tích 9135 m², trong đó mục đích sử dụng: 400 m² đất ở và 8735 m² đất trồng cây lâu năm tại địa bàn xã Ea Sô, huyện Ea Kar, tỉnh Đắk Lắk nay là thôn 9, xã Ea Sar, huyện Ea Kar, tỉnh Đắk Lắk không còn giá trị pháp lý.

Văn phòng Đăng ký Đất đai thông báo cho các tổ chức, cá nhân có liên quan được biết./.

Nơi nhận:

- Tổng cục QLĐĐ-Bộ TNMT (thay B/c);
- Ngân hàng Nhà nước Việt Nam-CN tỉnh Đắk Lắk;
- Sở Tư pháp tỉnh Đắk Lắk;
- UBND huyện Ea Kar, tỉnh Đắk Lắk;
- Chi nhánh Văn phòng ĐKĐĐ các huyện, thị xã Buôn Hồ và Tp. Buôn Ma Thuột;
- UBND xã Ea Sar, huyện Ea Kar (niêm yết);
- Bà Nguyễn Thị Thanh Tâm;
- Lưu VT, VPĐKĐĐ.Đ37b

KT. GIÁM ĐỐC
PHÓ GIÁM ĐỐC



Vũ Nam Thành

Số: 68 /TB-VPĐKĐĐ

Đắk Lắk, ngày 08 tháng 03 năm 2018

THÔNG BÁO

Về việc Giấy chứng nhận quyền sử dụng đất có số vào sổ 368103 theo Quyết định 565/QĐ-UBND ngày 12/12/2002 của UBND huyện Ea Kar cấp cho hộ ông Lò Văn Tền không còn giá trị pháp lý

Ngày 08/03/2018, Sở Tài nguyên và Môi trường tỉnh Đắk Lắk đã ban hành Quyết định số 459/QĐ-STNMT về việc hủy bỏ giá trị pháp lý Giấy chứng nhận quyền sử dụng đất có số vào sổ 368103 theo Quyết định 565/QĐ-UBND ngày 12/12/2002 của UBND huyện Ea Kar cấp cho hộ ông Lò Văn Tền.

Lý do hủy bỏ: Giấy chứng nhận quyền sử dụng đất nêu trên bị mất.


Văn phòng Đăng ký Đất đai thông báo đến Ngân hàng Nhà nước Việt Nam chi nhánh tỉnh Đắk Lắk; Phòng Tài nguyên và Môi trường các huyện, thị xã Buôn Hồ, thành phố Buôn Ma Thuột và các tổ chức, cá nhân có liên quan được biết: Kể từ ngày 08/03/2018, Giấy chứng nhận quyền sử dụng đất có số vào sổ 368103 do UBND huyện Ea Kar cấp cho hộ ông Lò Văn Tền (thường trú tại thôn 6B, xã Xuân Phú, huyện Ea Kar, tỉnh Đắk Lắk nay là Thôn Thanh Sơn, xã Ea Sar, huyện Ea Kar, tỉnh Đắk Lắk) tại thửa đất số 95, 93, 89, 92, 91, 90; tờ bản đồ số 20, diện tích 23040 m², trong đó mục đích sử dụng: 400 m² đất ở, 11835 m² đất trồng cây lâu năm, 10150 m² đất trồng cây hàng năm và 655 m² đất ao tại địa bàn thôn 6B, xã Xuân Phú, huyện Ea Kar, tỉnh Đắk Lắk nay là Thôn Thanh Sơn, xã Ea Sar, huyện Ea Kar, tỉnh Đắk Lắk theo Quyết định 565/QĐ-UBND ngày 12/12/2002 không còn giá trị pháp lý.

Văn phòng Đăng ký Đất đai thông báo cho các tổ chức, cá nhân có liên quan được biết./.

Nơi nhận:

- Tổng cục QLĐĐ-Bộ TNMT (thay B/c);
- Ngân hàng Nhà nước Việt Nam-CN tỉnh Đắk Lắk;
- Sở Tư pháp tỉnh Đắk Lắk;
- UBND huyện Ea Kar, tỉnh Đắk Lắk;
- Chi nhánh Văn phòng ĐKĐĐ các huyện, thị xã Buôn Hồ và Tp. Buôn Ma Thuột;
- UBND xã Ea Sar, huyện Ea Kar (niêm yết);
- Hộ ông Lò Văn Tền (thường trú tại thôn 6B, xã Xuân Phú, huyện Ea Kar, tỉnh Đắk Lắk nay là Thôn Thanh Sơn, xã Ea Sar, huyện Ea Kar, tỉnh Đắk Lắk);
- Lưu VT, VPĐKĐĐ.Đ37b.

KT.GIÁM ĐỐC
PHÓ GIÁM ĐỐC



Vũ Nam Thành

Số: 76 /TB-VPĐKĐĐ

Đắk Lắk, ngày 13 tháng 02 năm 2018

THÔNG BÁO

Về việc Giấy chứng nhận quyền sử dụng đất số BA 706613, có số vào sổ số CH 000564 do UBND huyện Ea Kar cấp ngày 02 tháng 02 năm 2010 cho ông Y Wit Mlô và bà H Dio Mlô (được đính chính tên thành H Deo Mlô) không còn giá trị pháp lý

Ngày 13/02/2018, Sở Tài nguyên và Môi trường tỉnh Đắk Lắk đã ban hành Quyết định số 165/QĐ-STNMT về việc hủy bỏ giá trị pháp lý Giấy chứng nhận quyền sử dụng đất số BA 706613, có số vào sổ số CH 000564 do UBND huyện Ea Kar cấp ngày 02 tháng 02 năm 2010 cho ông Y Wit Mlô và bà H Deo Mlô.

Lý do hủy bỏ: Giấy chứng nhận quyền sử dụng đất nêu trên bị mất.


Văn phòng Đăng ký Đất đai thông báo đến Ngân hàng Nhà nước Việt Nam chi nhánh tỉnh Đắk Lắk; Phòng Tài nguyên và Môi trường các huyện, thị xã Buôn Hồ, thành phố Buôn Ma Thuột và các tổ chức, cá nhân có liên quan được biết: Kể từ ngày 13/02/2018, Giấy chứng nhận quyền sử dụng đất số BA 706613, có số vào sổ số CH 000564 do UBND huyện Ea Kar cấp ngày 02 tháng 02 năm 2010 cho ông Y Wit Mlô và bà H Deo Mlô (thường trú tại Buôn Ea Kô, thị trấn Ea Kar, huyện Ea Kar, tỉnh Đắk Lắk) tại thửa đất số 3, tờ bản đồ số 22, diện tích 790m², trong đó mục đích sử dụng: 100 m² đất ở và 690 m² đất trồng cây lâu năm, tại địa bàn tổ dân phố 3a, thị trấn Ea Kar, huyện Ea Kar, tỉnh Đắk Lắk không còn giá trị pháp lý.

Văn phòng Đăng ký Đất đai thông báo cho các tổ chức, cá nhân có liên quan được biết./.

Nơi nhận:

- Tổng cục QLĐĐ-Bộ TNMT (thay B/c);
- Ngân hàng Nhà nước Việt Nam-CN tỉnh Đắk Lắk;
- Sở Tư pháp tỉnh Đắk Lắk;
- UBND huyện Ea Kar, tỉnh Đắk Lắk;
- Chi nhánh Văn phòng ĐKĐĐ các huyện, thị xã Buôn Hồ và Tp. Buôn Ma Thuột;
- UBND thị trấn Ea Kar, huyện Ea Kar (niêm yết);
- Ông Y Wit Mlô và bà H Deo Mlô (thường trú tại Buôn Ea Kô, thị trấn Ea Kar, huyện Ea Kar, tỉnh Đắk Lắk);
- Lưu VT, VPĐKĐĐ.Đ37b

KT.GIÁM ĐỐC
PHÓ GIÁM ĐỐC



Vũ Nam Thành

THÔNG BÁO

Về việc hủy bỏ giá trị pháp lý Giấy chứng nhận quyền sử dụng đất Quyền sở hữu nhà ở và tài sản khác gắn liền với đất số BR 075437 ngày 19/9/2014 do Ủy ban nhân dân huyện Krông Pắc cấp cho ông Lê Xiêm

Ngày 05./03/2018, Sở Tài nguyên và Môi trường tỉnh Đắk Lắk đã ban hành Quyết định số 154./QĐ-STNMT về việc hủy bỏ giá trị pháp lý Giấy chứng nhận quyền sử dụng đất Quyền sở hữu nhà ở và tài sản khác gắn liền với đất số BR 075437 ngày 19/9/2014 do Ủy ban nhân dân huyện Krông Pắc cấp cho ông Lê Xiêm

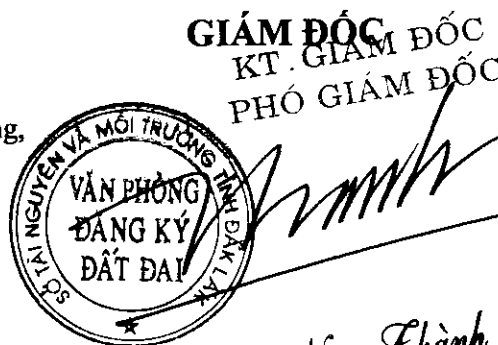
Lý do hủy bỏ: Giấy chứng nhận bị mất.

Văn phòng Đăng ký Đất đai thông báo đến Ngân hàng Nhà nước Việt Nam chi nhánh tỉnh Đắk Lắk; Phòng Tài nguyên và Môi trường các huyện, thị xã Buôn Hồ, thành phố Buôn Ma Thuột và các tổ chức, cá nhân có liên quan được biết: Kể từ ngày 05./03/2018, Giấy chứng nhận quyền sử dụng đất số Quyền sở hữu nhà ở và tài sản khác gắn liền với đất số BR 075437 ngày 19/9/2014 do Ủy ban nhân dân huyện Krông Pắc cấp cho ông Lê Xiêm tại địa bàn xã Hòa Đông, huyện Krông Pắc, tỉnh Đắk Lắk không còn giá trị pháp lý.

Văn phòng Đăng ký Đất đai thông báo cho các tổ chức, cá nhân có liên quan được biết./.

Nơi nhận:

- Tổng cục QLDD-Bộ TNMT (thay B/c);
- Sở tư pháp tỉnh Đắk Lắk (để thông báo cho các phòng, văn phòng Công chứng)
- Ngân hàng NN Việt Nam CN tỉnh Đắk Lắk (để thông báo cho các CN trực thuộc);
- UBND huyện Krông Pắc;
- Chi nhánh Văn phòng ĐKĐĐ các huyện, tp. Buôn Ma Thuột, thị xã Buôn Hồ;
- UBND Hòa Đông;
- Ông Lê Xiêm;
- Lưu VT, VPĐKĐĐ(Th37b).



Vũ Nam Thành

THÔNG BÁO

Về việc hủy bỏ giá trị pháp lý Giấy chứng nhận quyền sử dụng đất số D 0459423 ngày 06/3/1995 do Ủy ban nhân dân huyện Krông Buk (nay là thị xã Buôn Hồ) cấp cho ông Nguyễn Văn Thông

Ngày 05/03/2018, Sở Tài nguyên và Môi trường tỉnh Đắk Lắk đã ban hành Quyết định số 153/QĐ-STNMT về việc hủy bỏ giá trị pháp lý Giấy chứng nhận quyền sử dụng đất số D 0459423 ký ngày 06/3/1995 do Ủy ban nhân dân huyện Krông Buk (nay là thị xã Buôn Hồ) cấp cho ông Nguyễn Văn Thông.

Lý do hủy bỏ: Giấy chứng nhận quyền sử dụng đất bị mất.


Văn phòng Đăng ký Đất đai thông báo đến Ngân hàng Nhà nước Việt Nam chi nhánh tỉnh Đắk Lắk; Phòng Tài nguyên và Môi trường các huyện, thị xã Buôn Hồ, thành phố Buôn Ma Thuột và các tổ chức, cá nhân có liên quan được biết: Kể từ ngày 05/03/2018, Giấy chứng nhận quyền sử dụng đất số D 0459423 ký ngày 06/3/1995 do Ủy ban nhân dân huyện Krông Buk (nay là thị xã Buôn Hồ) cấp cho ông Nguyễn Văn Thông tại thửa đất số 204 tờ bản đồ số 7, diện tích 4760m² đất trồng cây lâu năm khác tại địa bàn phường Đoàn Kết, thị xã Buôn Hồ, tỉnh Đắk Lắk không còn giá trị pháp lý.

Văn phòng Đăng ký Đất đai thông báo cho các tổ chức, cá nhân có liên quan được biết./.

Nơi nhận:

- Tổng cục QLĐĐ-Bộ TNMT (thay B/c);
- Sở tư pháp tỉnh Đắk Lắk (để thông báo cho các phòng, văn phòng Công chứng trên địa bàn tỉnh Đắk Lắk)
- Ngân hàng NN Việt Nam CN tỉnh Đắk Lắk (để thông báo cho các CN trực thuộc);
- UBND thị xã Buôn Hồ;
- Chi nhánh Văn phòng ĐKĐĐ các huyện, tp. Buôn Ma Thuột, thị xã Buôn Hồ;
- UBND phường Đoàn Kết;
- Ông Nguyễn Văn Thông;
- Lưu VT, VPĐKĐĐ(D37b).

**GIÁM ĐỐC
KT. GIÁM ĐỐC
PHÓ GIÁM ĐỐC**



Vũ Nam Thành

THÔNG BÁO

Về việc đề nghị huỷ bỏ giá trị pháp lý giấy chứng nhận quyền sử dụng đất có số vào sổ 234388 cấp năm 1999, do Ủy ban nhân dân huyện Krông Năng cấp cho hộ ông Nguyễn Sơn.

Ngày 05/03/2018, Sở Tài nguyên và Môi trường tỉnh Đắk Lắk đã ban hành Quyết định số 155/QĐ-STNMT về việc huỷ bỏ giá trị pháp lý Giấy chứng nhận quyền sử dụng đất có số vào sổ 234388 do Ủy ban nhân dân huyện Krông Năng cấp năm 1999 cho hộ ông Nguyễn Sơn.

Lý do huỷ bỏ: Giấy chứng nhận bị mất.

Văn phòng Đăng ký đất đai thông báo đến Ngân hàng Nhà nước Việt Nam chi nhánh tỉnh Đắk Lắk; Phòng Tài nguyên và Môi trường các huyện, thị xã Buôn Hồ, thành phố Buôn Ma Thuột và các tổ chức, cá nhân có liên quan được biết: Kể từ ngày 05/03/2018, Giấy chứng nhận quyền sử dụng đất có số vào sổ 234388 do Ủy ban nhân dân huyện Krông Năng cấp năm 1999 cho hộ ông Nguyễn Sơn tại thửa đất số 123 tờ bản đồ số 13, diện tích 5910m², mục đích sử dụng đất: đất trồng cây lâu năm, tại địa bàn xã Phú Xuân, huyện Krông Năng, tỉnh Đắk Lắk không còn giá trị pháp lý.

Văn phòng Đăng ký Đất đai thông báo cho các tổ chức, cá nhân có liên quan được biết./.

Nơi nhận:

- Tổng cục QLĐĐ-Bộ TNMT (thay B/c);
- Sở Tư pháp tỉnh Đắk Lắk (để thông báo cho các phòng, Văn phòng công chứng trên địa bàn tỉnh);
- Ngân hàng NN Việt Nam CN tỉnh Đắk Lắk (để thông báo cho các CN trực thuộc);
- UBND huyện Krông Năng;
- Chi nhánh Văn phòng ĐKĐĐ các huyện, tp. Buôn Ma Thuột, thị xã Buôn Hồ;
- UBND Phú Xuân;
- Hộ ông Nguyễn Sơn;
- Lưu VT, VPĐKĐĐ(H37b).

**K/T.GIÁM ĐỐC
PHÓ GIÁM ĐỐC**



Vũ Nam Thành

THÔNG BÁO

Về việc hủy bỏ giá trị pháp lý Giấy chứng nhận quyền sử dụng đất số AM 054274 cấp ngày 17/02/2009, do Ủy ban nhân dân huyện Cư Kuin cấp cho hộ ông Nguyễn Văn Thịnh và bà Trần Thị Dinh

Ngày 05./03./2018, Sở Tài nguyên và Môi trường tỉnh Đắk Lắk đã ban hành Quyết định số 151./QĐ-STNMT về việc hủy bỏ giá trị pháp lý Giấy chứng nhận quyền sử dụng đất số AM 054274 cấp ngày 17/02/2009, do Ủy ban nhân dân huyện Cư Kuin cấp cho hộ ông Nguyễn Văn Thịnh và bà Trần Thị Dinh.

Lý do hủy bỏ: Giấy chứng nhận bị mất.

Văn phòng Đăng ký Đất đai thông báo đến Ngân hàng Nhà nước Việt Nam chi nhánh tỉnh Đắk Lắk; Phòng Tài nguyên và Môi trường các huyện, thị xã Buôn Hồ, thành phố Buôn Ma Thuột và các tổ chức, cá nhân có liên quan được biết: Kể từ ngày 05./03./2018, Giấy chứng nhận số AM 054274 cấp ngày 17/02/2009, do Ủy ban nhân dân huyện Cư Kuin cấp cho hộ ông Nguyễn Văn Thịnh và bà Trần Thị Dinh tại thửa đất số 9127, tờ bản đồ số 38, diện tích 396m², mục đích sử dụng (100m² đất ở, 296m² đất trồng cây lâu năm) địa chỉ xã Ea Ktur, huyện Cư Kuin, tỉnh Đắk Lắk không còn giá trị pháp lý.

Văn phòng Đăng ký Đất đai thông báo cho các tổ chức, cá nhân có liên quan được biết./.


Nơi nhận:

- Tổng cục QLĐĐ-Bộ TNMT (thay B/c);
- Ngân hàng NN Việt Nam CN tỉnh Đắk Lắk (để thông báo cho các CN trực thuộc);
- Sở tư pháp tỉnh Đắk Lắk, (để thông báo cho các văn phòng công chứng);
- UBND huyện Cư kuin;
- Chi nhánh Văn phòng ĐKĐĐ các huyện, tp. Buôn Ma Thuột, thị xã Buôn Hồ;
- UBND xã Ea Ktur;
- Hộ ông Nguyễn Văn Thịnh và bà Trần Thị Dinh;
- Lưu VT, VPĐKĐĐ(C35b).

GIÁM ĐỐC

KT. GIÁM ĐỐC

PHÓ GIÁM ĐỐC



Phan Khắc Hùng

THÔNG BÁO

Về việc huỷ bỏ giá trị pháp lý Giấy chứng nhận quyền sử dụng đất số vào sổ 191189, cấp theo Quyết định số 226/QĐ-UB ngày 09/5/1998 của UBND huyện Cư M'gar cho hộ ông A Wüt và bà H Them không còn giá trị pháp lý.

Ngày *15*... / 03 /2018, Sở Tài nguyên và Môi trường tỉnh Đắk Lắk đã ban hành Quyết định số *167*./QĐ-STNMT về việc huỷ bỏ giá trị pháp lý Giấy chứng nhận quyền sử dụng đất số vào sổ 191189, cấp theo Quyết định số 226/QĐ-UB ngày 09/5/1998 của UBND huyện Cư M'gar cho hộ ông A Wüt và bà H Them (địa chỉ thường trú: Buôn Hring, xã Ea H'đing, huyện Cư M'gar, tỉnh Đắk Lắk).

Lý do huỷ bỏ: Giấy chứng nhận bị mất.

Văn phòng Đăng ký Đất đai thông báo đến Ngân hàng Nhà nước Việt Nam chi nhánh tỉnh Đắk Lắk; Phòng Tài nguyên và Môi trường các huyện, thị xã Buôn Hồ, thành phố Buôn Ma Thuột và các tổ chức, cá nhân có liên quan được biết: Kể từ ngày *15*... / 03 /2018, Giấy chứng nhận số vào sổ 191189, cấp theo Quyết định số 226/QĐ-UB ngày 09/5/1998 của UBND huyện Cư M'gar cho hộ ông A Wüt và bà H Them đối với thửa đất số 183, 184 tờ bản đồ số 2, tổng diện tích 5130m² (Năm nghìn một trăm ba mươi mét vuông). Trong đó: thửa 77, 78, 119, 120, 82b, 1a tờ bản đồ số 32, 23, 21 tổng diện tích 18870m² (Mười tám nghìn tám trăm bảy mươi mét vuông). Trong đó: thửa 77 tờ bản đồ 32 là 2660 m² (400m² đất ở + 2260m² đất trồng cây lâu năm, thời hạn sử dụng: lâu dài + năm 2043); thửa 78 tờ bản đồ 23 diện tích là 7440 m², thửa 82b tờ bản đồ 21 diện tích là 5830m² có cùng mục đích sử dụng đất: đất trồng cây lâu năm, thời hạn sử dụng: năm 2043; thửa 119 tờ bản đồ 23 diện tích là 1620m², thửa 120 tờ bản đồ 23 diện tích là 620m², thửa 1a tờ bản đồ 21 diện tích là 700m² có cùng mục đích sử dụng: đất chuyên trồng lúa nước, thời hạn sử dụng: năm 2013, địa chỉ thửa đất tại xã Ea H'đing, huyện Cư M'gar, tỉnh Đắk Lắk không còn giá trị pháp lý.

Văn phòng Đăng ký Đất đai thông báo cho các tổ chức, cá nhân có liên quan được biết./.

Nơi nhận:

- Tổng cục QLĐĐ-Bộ TNMT (thay B/c);
- Ngân hàng NN Việt Nam CN tỉnh Đắk Lắk (để thông báo cho các tổ chức tín dụng);
- Sở Tư pháp tỉnh Đắk Lắk
- UBND huyện Cư M'gar;
- Chi nhánh Văn phòng ĐKĐĐ các huyện, tp. Buôn Ma Thuột, thị xã Buôn Hồ;
- UBND xã Ea H'đing ;
- Hộ ông A Wüt;
- Lưu VT, VPĐKĐĐ (K_35b).

GIÁM ĐỐC
KT. GIÁM ĐỐC
PHÓ GIÁM ĐỐC



Vũ Nam Thành

Số: 71 /TB-VPĐKĐĐ

Đắk Lắk, ngày 15 tháng 03 năm 2018

THÔNG BÁO

Về việc Giấy chứng nhận quyền sử dụng đất số AE 611207 do UBND huyện Cư Mgar cấp cho hộ ông Nguyễn Vĩnh Tường và bà La Thị Gái và ngày 8/6/2006 không còn giá trị pháp lý.

Ngày 15/03/2018, Sở Tài nguyên và Môi trường tỉnh Đắk Lắk đã ban hành Quyết định số 168/QĐ-STNMT về việc hủy bỏ giá trị pháp lý Giấy chứng nhận quyền sử dụng đất số AE 611207 do UBND huyện Cư Mgar cấp cho hộ ông Nguyễn Vĩnh Tường và bà La Thị Gái ngày 8/6/2006.

Lý do hủy bỏ: Giấy chứng nhận quyền sử dụng đất nêu trên bị mất.

Văn phòng Đăng ký Đất đai thông báo đến Ngân hàng Nhà nước Việt Nam chi nhánh tỉnh Đắk Lắk; Phòng Tài nguyên và Môi trường các huyện, thị xã Buôn Hồ, thành phố Buôn Ma Thuột; hộ ông Nguyễn Vĩnh Tường và các tổ chức, cá nhân có liên quan được biết: Kể từ ngày 15/03/2018, Giấy chứng nhận quyền sử dụng đất số AE 611207 ngày 8/6/2006, số vào sổ cấp Giấy chứng nhận số H 00575 do UBND huyện Cư M'Gar cấp cho hộ ông Nguyễn Vĩnh Tường và bà La Thị Gái (thường trú tại tổ dân phố 2, thị trấn Quảng Phú, huyện Cư M'Gar, tỉnh Đắk Lắk) tại thửa đất số 228, tờ bản đồ số 16, diện tích 5940 m² (Năm ngàn chín trăm bốn mươi mét vuông), trong đó có 3000m² đất trồng cây lâu năm, thời hạn sử dụng: 2043 và 2940 m² đất nuôi trồng thủy sản, thời hạn sử dụng: 2013, địa chỉ thửa đất tại: Xã Quảng Tiến, huyện Cư M'Gar, tỉnh Đắk Lắk không còn giá trị pháp lý.

Văn phòng Đăng ký Đất đai thông báo cho các tổ chức, cá nhân có liên quan được biết./.

Nơi nhận:

- Tổng cục QLDD-Bộ TNMT (thay B/c);
- Ngân hàng Nhà nước Việt Nam-CN tỉnh Đắk Lắk;
- Sở Tư pháp tỉnh Đắk Lắk;
- UBND huyện Cư M'Gar, tỉnh Đắk Lắk;
- Chi nhánh Văn phòng ĐKĐĐ các huyện, thị xã Buôn Hồ và Tp. Buôn Ma Thuột;
- UBND thị trấn Quảng Phú, huyện Cư M'Gar (niêm yết);
- Hộ ông Nguyễn Vĩnh Tường, tổ dân phố 2, thị trấn Quảng Phú, huyện Cư M'Gar, tỉnh Đắk Lắk;
- Lưu VT, VPĐKĐĐ.(K-37b)

GIÁM ĐỐC
KT. GIÁM ĐỐC
PHÓ GIÁM ĐỐC



Vũ Nam Thành

Số: 70 /TB-VPĐKĐĐ

Đắk Lắk, ngày 13 tháng 03 năm 2018

THÔNG BÁO

Về việc Giấy chứng nhận quyền sử dụng đất số AH 464595 do UBND huyện Cư Mgar cấp cho hộ ông Trần Ngọc Tâm và bà Đặng Thị Ngọc Oanh vào ngày 14/02/2007 không còn giá trị pháp lý.

Ngày 13/03/2018, Sở Tài nguyên và Môi trường tỉnh Đắk Lắk đã ban hành Quyết định số 464.../QĐ-STNMT về việc hủy bỏ giá trị pháp lý Giấy chứng nhận quyền sử dụng đất số AH 464595 ngày 14/02/2007, số vào sổ cấp Giấy chứng nhận số H 00582 do UBND huyện Cư M'Gar cấp cho hộ ông Trần Ngọc Tâm và bà Đặng Thị Ngọc Oanh ngày 14/02/2007.

Lý do hủy bỏ: Giấy chứng nhận quyền sử dụng đất nêu trên bị mất.

Văn phòng Đăng ký Đất đai thông báo đến Ngân hàng Nhà nước Việt Nam chi nhánh tỉnh Đắk Lắk; Phòng Tài nguyên và Môi trường các huyện, thị xã Buôn Hồ, thành phố Buôn Ma Thuột; hộ ông Nguyễn Vĩnh Tường và các tổ chức, cá nhân có liên quan được biết: Kể từ ngày 13/03/2018, Giấy chứng nhận quyền sử dụng đất số AH 464595 ngày 14/02/2007, số vào sổ cấp Giấy chứng nhận số H 00582 do UBND huyện Cư M'Gar cấp cho hộ ông Trần Ngọc Tâm và bà Đặng Thị Ngọc Oanh (Tổ dân phố 6, thị trấn Quảng Phú, huyện Cư M'Gar, tỉnh Đắk Lắk) tại thửa đất số 90, tờ bản đồ số 10, diện tích 2000m² (Hai ngàn mét vuông), mục đích sử dụng: đất trồng cây lâu năm, thời hạn sử dụng: 2043, địa chỉ thửa đất tại: Xã Ea H'ring, huyện Cư M'Gar, tỉnh Đắk Lắk không còn giá trị pháp lý.

Văn phòng Đăng ký Đất đai thông báo cho các tổ chức, cá nhân có liên quan được biết./.


Nơi nhận:

- Tổng cục QLDD-Bộ TNMT (thay B/c);
- Ngân hàng Nhà nước Việt Nam-CN tỉnh Đắk Lắk (để thông báo cho các tổ chức tín dụng);
- Sở Tư pháp tỉnh Đắk Lắk;
- UBND huyện Cư M'Gar, tỉnh Đắk Lắk;
- Chi nhánh Văn phòng ĐKĐĐ các huyện, thị xã Buôn Hồ và Tp. Buôn Ma Thuột;
- UBND thị trấn Quảng Phú, huyện Cư M'Gar (niêm yết);
- Hộ ông Trần Ngọc Tâm, tổ dân phố 6, thị trấn Quảng Phú, huyện Cư M'Gar, tỉnh Đắk Lắk;
- Lưu VT, VPĐKĐĐ.(K-37b)

GIÁM ĐỐC

KT. GIÁM ĐỐC

PHÓ GIÁM ĐỐC



Vũ Nam Thành

Số: 69 /TB – VPĐKĐĐ

Đắk Lắk, ngày 13 tháng 03 năm 2018

THÔNG BÁO

Về việc hủy bỏ giá trị pháp lý giấy chứng nhận Quyền sử dụng đất có số vào sổ: 191364 được cấp theo Quyết định số 226/QĐ-UB ngày 09/5/1998 của Ủy ban nhân dân huyện Cư Mgar cho hộ bà H Pom(Pom) và ông A Kang, tại thửa đất số 85,110,249,248,595, tờ bản đồ số 32,23,33, đất thuộc xã Ea Hđing, huyện Cư Mgar, tỉnh Đắk Lắk không còn giá trị pháp lý

Ngày 13/03/2018, Sở Tài nguyên và Môi trường tỉnh Đắk Lắk đã ban hành Quyết định số 162./QĐ-STNMT về việc huỷ bỏ giá trị pháp lý giấy chứng nhận có số vào sổ: 191364 được cấp theo Quyết định số 226/QĐ-UB ngày 09/5/1998 của Ủy ban nhân dân huyện Cư Mgar cho hộ bà H Pom(được đính chính tên thành bà Pom), tại thửa đất số: 85,110,248,249,595, tờ bản đồ số: 32,23,33, đất thuộc xã Ea Hđing, huyện Cư Mgar, Đắk Lắk (địa chỉ tại Buôn Hring, xã Ea Hđing huyện Cư Mgar, tỉnh Đắk Lắk), diện tích 9130m² (Chín nghìn một trăm ba mươi mét vuông), mục đích sử dụng: 400m² đất ở nông thôn+1760m² đất trồng cây lâu năm+5240m² đất trồng cây hàng năm khác+1730m² đất chuyên trồng lúa nước, thời hạn sử dụng; Lâu dài+15/10/2043+15/10/2063, tọa lạc xã Ea Hđing, huyện Cư Mgar, tỉnh Đắk Lắk.

Lý do huỷ bỏ: Giấy chứng nhận quyền sử dụng đất nêu trên bị mất.

Sở Tài nguyên và Môi trường thông báo đến Ngân hàng Nhà nước Việt Nam chi nhánh tỉnh Đắk Lắk; Phòng Tài nguyên và Môi trường các huyện, thị xã Buôn Hồ, thành phố Buôn Ma Thuột và các tổ chức, cá nhân có liên quan được biết: Kể từ ngày 13/03/2018, giấy chứng nhận nêu trên không còn giá trị pháp lý.

Sở Tài nguyên và Môi trường thông báo cho các tổ chức, cá nhân có liên quan được biết./.

Nơi nhận:

- Tổng cục QLĐĐ-Bộ TNMT (thay B/c);
- Sở tư pháp tỉnh Đắk Lắk;
(để thông báo cho các phòng công chứng, chứng thực trên địa bàn tỉnh Đắk Lắk);
- Ngân hàng Nhà nước Việt Nam-CN tỉnh Đắk Lắk;
- UBND huyện Cư Mgar;
- Văn phòng Đăng ký đất đai;
- Chi nhánh Văn phòng ĐKĐĐ các huyện, tp. Buôn Ma Thuột, thị xã Buôn Hồ;
- UBND xã Ea Drong, huyện Cư Mgar;
- Ông A Kang và bà Pom;
- Lưu VT, QLĐĐ, VPĐKĐĐ(ML 38b).

GIÁM ĐỐC



Nguyễn Đình Thuận