

Số: 736/TB – VPĐKĐĐ

Đắk Lắk, ngày 29 tháng 12 năm 2017

THÔNG BÁO

Về việc hủy bỏ giá trị pháp lý Giấy chứng nhận quyền sử dụng đất số BE 026283 ký ngày 10/5/2011 do UBND thành phố Buôn Ma Thuột cấp cho bà Trịnh Thị Thắm và ông Đông Văn Dân.

Sở Tài nguyên và Môi trường tỉnh Đắk Lắk đã ban hành Quyết định số 731./QĐ-STNMT ngày 29/12/2017 về việc hủy bỏ giá trị pháp lý Giấy chứng nhận quyền sử dụng đất số BE 026283 do UBND thành phố Buôn Ma Thuột cấp ngày 10/5/2011 cho bà Trịnh Thị Thắm và ông Đông Văn Dân tại thửa đất số 71, tờ bản đồ số 12A, diện tích 1332m² trong đó 400m² đất ở nông thôn (ONT), 932m² đất trồng cây lâu năm (CLN) thuộc xã Hòa Thắng, thành phố Buôn Ma Thuột, tỉnh Đắk Lắk. Bà Trịnh Thị Thắm đã tách thửa đất số 71A (tách từ thửa 71) để chuyển nhượng theo hồ sơ số 008198/2013, diện tích còn lại không chuyển nhượng là 1142m² trong đó 325m² đất ở, 817m² đất nông nghiệp được Văn phòng Đăng ký quyền sử dụng đất thành phố Buôn Ma Thuột xác nhận thay đổi ngày 19/11/2013.

Lý do hủy bỏ: Giấy chứng nhận quyền sử dụng đất bị mất.


Văn phòng Đăng ký Đất đai tỉnh Đắk Lắk thông báo đến Ngân hàng Nhà nước Việt Nam chi nhánh tỉnh Đắk Lắk; Phòng Tài nguyên và Môi trường các huyện, thị xã Buôn Hồ, thành phố Buôn Ma Thuột và các tổ chức, cá nhân có liên quan được biết: Kể từ ngày 29/12/2017, Giấy chứng nhận quyền sử dụng đất số BE 026283 do UBND thành phố Buôn Ma Thuột cấp ngày 10/5/2011 cho bà Trịnh Thị Thắm và ông Đông Văn Dân tại thửa đất số 71, tờ bản đồ số 12A, diện tích 1332m² trong đó 400m² đất ở nông thôn (ONT), 932m² đất trồng cây lâu năm (CLN) thuộc xã Hòa Thắng, thành phố Buôn Ma Thuột, tỉnh Đắk Lắk. Bà Trịnh Thị Thắm đã tách thửa đất số 71A (tách từ thửa 71) để chuyển nhượng theo hồ sơ số 008198/2013, diện tích còn lại không chuyển nhượng là 1142m² trong đó 325m² đất ở, 817m² đất nông nghiệp được Văn phòng Đăng ký quyền sử dụng đất thành phố Buôn Ma Thuột xác nhận thay đổi ngày 19/11/2013 không còn giá trị pháp lý.

Văn phòng Đăng ký Đất đai tỉnh Đắk Lắk thông báo cho các tổ chức, cá nhân có liên quan được biết./.

Nơi nhận:

- Tổng cục QLDD-Bộ TNMT (thay B/c);
- Sở tư pháp (để thông báo cho các phòng, văn phòng công chứng trên địa bàn tỉnh);
- Ngân hàng NN Việt Nam CN tỉnh Đắk Lắk (để thông báo cho các tổ chức tín dụng);
- UBND thành phố Buôn Ma Thuột;
- Chi nhánh Văn phòng ĐKDD các huyện, tp. Buôn Ma Thuột, thị xã Buôn Hồ;
- UBND xã Hòa Thắng;
- Bà Trịnh Thị Thắm và ông Đồng Văn Dần;
- Lưu VT, ĐKCG (N37b).

GIÁM ĐỐC



Nguyễn Đình Chuẩn

Số: 03 /TB-VPĐKĐĐ

Đắk Lắk, ngày 9 tháng 1 năm 2018

THÔNG BÁO

Về việc Giấy chứng nhận quyền sử dụng đất, quyền sở hữu nhà ở và tài sản khác gắn liền với đất số BB 203974 do UBND huyện Buôn Đôn cấp ngày 08/04/2011, có số vào sổ cấp GCN số CH 00036 cho ông Nguyễn Công Hùng và bà Bùi Thị Thủy.

Ngày 9/1/2018, Sở Tài nguyên và Môi trường tỉnh Đắk Lắk đã ban hành Quyết định số 03.../QĐ-STNMT về việc hủy bỏ giá trị pháp lý Giấy chứng nhận quyền sử dụng đất, quyền sở hữu nhà ở và tài sản khác gắn liền với đất số BB 203974 do UBND huyện Buôn Đôn cấp ngày 08/04/2011, có số vào sổ cấp GCN số CH 00036 cho ông Nguyễn Công Hùng và bà Bùi Thị Thủy không còn giá trị pháp lý.

Lý do hủy bỏ: Giấy chứng nhận quyền sử dụng đất nêu trên bị mất.

Văn phòng Đăng ký Đất đai thông báo đến Ngân hàng Nhà nước Việt Nam chi nhánh tỉnh Đắk Lắk; phòng Tài nguyên và Môi trường các huyện, thị xã Buôn Hồ, thành phố Buôn Ma Thuột và các tổ chức, cá nhân có liên quan được biết: Kể từ ngày 9/1/2018, Giấy chứng nhận quyền sử dụng đất, quyền sở hữu nhà ở và tài sản khác gắn liền với đất số BB 203974 do UBND huyện Buôn Đôn cấp ngày 08/04/2011, có số vào sổ cấp GCN số CH 00036 cho ông Nguyễn Công Hùng và bà Bùi Thị Thủy (địa chỉ thường trú: Thôn 5, xã Cuôr KNia, huyện Buôn Đôn, tỉnh Đắk Lắk) tại thửa đất cũ 562, tờ bản đồ số 02, diện tích 150m², trong đó mục đích sử dụng: 100m² đất ở tại nông thôn và 50m² đất trồng cây hàng năm, tại địa bàn thôn 5, xã Cuôr KNia, huyện Buôn Đôn, tỉnh Đắk Lắk không còn giá trị pháp lý.

Văn phòng Đăng ký Đất đai thông báo cho các tổ chức, cá nhân có liên quan được biết./.

Nơi nhận:

- Tổng cục QLDD-Bộ TNMT (thay B/c);
- Ngân hàng Nhà nước Việt Nam-CN tỉnh Đắk Lắk;
- Sở Tư pháp tỉnh Đắk Lắk;
- UBND huyện Buôn Đôn, tỉnh Đắk Lắk;
- Chi nhánh Văn phòng ĐKĐĐ các huyện, thị xã Buôn Hồ và Tp. Buôn Ma Thuột;
- UBND xã Krông Na, huyện Buôn Đôn (niêm yết);
- Ông Nguyễn Công Hùng và bà Bùi Thị Thủy (địa chỉ thường trú: thôn 5, xã Cuôr KNia, huyện Buôn Đôn, tỉnh Đắk Lắk);
- Lưu VT, VPĐKĐĐ.DH37b

**KT. GIÁM ĐỐC
PHÓ GIÁM ĐỐC**



Vũ Nam Thành

Số: 05 /TB-VPĐKĐĐ

Đắk Lắk, ngày 10 tháng 01 năm 2018

THÔNG BÁO

Về việc Giấy chứng nhận quyền sử dụng đất số AC 947680 và số AC 947681 do UBND huyện Cư M'Gar cấp cho hộ ông Lê Quang Tiến và bà Phạm Thị Hồng Lượng không còn giá trị pháp lý

Ngày 10/01/2018, Sở Tài nguyên và Môi trường tỉnh Đắk Lắk đã ban hành Quyết định số...../QĐ-STNMT về việc hủy bỏ giá trị pháp lý Giấy chứng nhận quyền sử dụng đất số AC 947680 và số AC 947681 do UBND huyện Cư M'Gar cấp cho hộ ông Lê Quang Tiến và bà Phạm Thị Hồng Lượng.

Lý do hủy bỏ: Giấy chứng nhận quyền sử dụng đất nêu trên bị mất.

Văn phòng Đăng ký Đất đai thông báo đến Ngân hàng Nhà nước Việt Nam chi nhánh tỉnh Đắk Lắk; Phòng Tài nguyên và Môi trường các huyện, thị xã Buôn Hồ, thành phố Buôn Ma Thuột và các tổ chức, cá nhân có liên quan được biết: Kể từ ngày 10/01/2018, Giấy chứng nhận quyền sử dụng đất số AC 947680 ngày 23/6/2005, số vào sổ cấp Giấy số H 00045 do UBND huyện Cư M'Gar cấp cho hộ ông Lê Quang Tiến và bà Phạm Thị Hồng Lượng đối với thửa đất số 48, tờ bản đồ số 3, diện tích 90 m² và Giấy chứng nhận quyền sử dụng đất số AC 947681 ngày 23/6/2005, số vào sổ cấp Giấy số H 00044 do UBND huyện Cư M'Gar cấp cho hộ ông Lê Quang Tiến và bà Phạm Thị Hồng Lượng đối với thửa đất số 49, tờ bản đồ số 3, diện tích 440 m² tại địa bàn xã Quảng Tiến, huyện Cư M'Gar, tỉnh Đắk Lắk không còn giá trị pháp lý.

Văn phòng Đăng ký Đất đai thông báo cho các tổ chức, cá nhân có liên quan được biết./.

Nơi nhận:

- Tổng cục QLĐĐ-Bộ TNMT (thay B/c);
- Ngân hàng Nhà nước Việt Nam-CN tỉnh Đắk Lắk;
- Sở Tư pháp tỉnh Đắk Lắk;
- UBND huyện Cư M'Gar, tỉnh Đắk Lắk;
- Chi nhánh Văn phòng ĐKĐĐ các huyện, thị xã Buôn Hồ và Tp. Buôn Ma Thuột;
- UBND xã Quảng Tiến, huyện Cư M'Gar (niêm yết);
- Hộ ông Lê Quang Tiến và bà Phạm Thị Hồng Lượng, thôn Tiên Phú, xã Quảng Tiến, huyện Cư M'Gar;
- Lưu VT, VPĐKĐĐ.Đ38b

KT.GIÁM ĐỐC
PHÓ GIÁM ĐỐC



Phan Khắc Hùng

THÔNG BÁO

Về việc hủy bỏ giá trị pháp lý Giấy chứng nhận quyền sử dụng đất do Ủy ban nhân dân huyện Krông Bông cấp theo Quyết Định số 217/QĐ-UB ngày 29 tháng 12 năm 1995 số vào sổ Giấy chứng nhận 11155/QH04 cho hộ ông Lê Văn Bình

Ngày 9/1/2018, Sở Tài nguyên và Môi trường tỉnh Đắk Lắk đã ban hành Quyết định số 04/QĐ-STNMT về việc hủy bỏ giá trị pháp lý Giấy chứng nhận quyền sử dụng đất có số vào sổ cấp Giấy chứng nhận 11155/QH04 do Ủy ban nhân dân huyện Krông Bông cấp theo Quyết định số 217/QĐ-UBND ngày 29/12/1995 cho hộ ông Lê Văn Bình

Lý do hủy bỏ: Giấy chứng nhận bị mất.


Văn phòng Đăng ký Đất đai thông báo đến Ngân hàng Nhà nước Việt Nam chi nhánh tỉnh Đắk Lắk; Phòng Tài nguyên và Môi trường các huyện, thị xã Buôn Hồ, thành phố Buôn Ma Thuột và các tổ chức, cá nhân có liên quan được biết: Kể từ ngày 9/1/2018, Giấy chứng nhận có số vào sổ cấp Giấy chứng nhận 11155/QH04 do Ủy ban nhân dân huyện Krông Bông cấp theo Quyết định số 217/QĐ-UBND ngày 29/12/1995 của Ủy ban nhân dân huyện Krông Bông cấp cho hộ ông Lê Văn Bình tại thửa đất số: 284 tờ bản đồ số 9, diện tích: 2220m²(Mục đích sử dụng 400m² đất ở + 1820m² đất màu), địa chỉ thửa đất: Thôn 4, xã Khuê Ngọc Điền, huyện Krông Bông, tỉnh Đắk Lắk không còn giá trị pháp lý.

Văn phòng Đăng ký Đất đai thông báo cho các tổ chức, cá nhân có liên quan được biết./.

Nơi nhận:

- Tổng cục QLĐĐ-Bộ TNMT (thay B/c);
- Ngân hàng NN Việt Nam CN tỉnh Đắk Lắk (để thông báo cho các CN trực thuộc);
- Sở tư pháp(để thông báo cho các văn phòng Công chứng)
- UBND huyện Krông Bông;
- Chi nhánh Văn phòng ĐKĐĐ các huyện, tp. Buôn Ma Thuột, thị xã Buôn Hồ;
- UBND xã Khuê Ngọc Điền;
- Hộ ông Lê Văn Bình;
- Lưu VT, VPĐKĐĐ(C35b).

**K/T. GIÁM ĐỐC
PHÓ GIÁM ĐỐC**



Vũ Nam Thành

THÔNG BÁO

Về việc hủy bỏ giá trị pháp lý Giấy chứng nhận quyền sử dụng đất số A 184308 ngày 10/9/1991, do Ủy ban nhân dân huyện Krông Ana (nay là huyện Cư Kuin) cấp cho ông Y Bư ÊBan

Ngày 9/1/2017, Sở Tài nguyên và Môi trường tỉnh Đắk Lắk đã ban hành Quyết định số 06/QĐ-STNMT về việc hủy bỏ giá trị pháp lý Giấy chứng nhận quyền sử dụng đất A 184308 ngày 10/9/1991, do Ủy ban nhân dân huyện Krông Ana, (nay là huyện Cư Kuin) cấp cho ông Y Bư ÊBan.

Lý do hủy bỏ: Giấy chứng nhận bị mất.


Văn phòng Đăng ký Đất đai thông báo đến Ngân hàng Nhà nước Việt Nam chi nhánh tỉnh Đắk Lắk; Phòng Tài nguyên và Môi trường các huyện, thị xã Buôn Hồ, thành phố Buôn Ma Thuột và các tổ chức, cá nhân có liên quan được biết: Kể từ ngày 9/1/2017, Giấy chứng nhận số A 184308 ngày 10/9/1991, do Ủy ban nhân dân huyện Krông Ana (nay là huyện Cư Kuin) cấp cho ông Y Bư ÊBan tại thửa đất số 1841 tờ bản đồ số 13, diện tích 1990m² mục đích sử dụng (400m² đất ở, 1590m² đất trồng cây lâu năm) tại địa bàn, xã Ea Tiêu, huyện Krông Ana (nay là huyện Cư Kuin), tỉnh Đắk Lắk không còn giá trị pháp lý.

Văn phòng Đăng ký Đất đai thông báo cho các tổ chức, cá nhân có liên quan được biết./.

Nơi nhận:

- Tổng cục QLĐĐ-Bộ TNMT (thay B/c);
- Ngân hàng NN Việt Nam CN tỉnh Đắk Lắk (để thông báo cho các CN trực thuộc);
- Sở tư pháp tỉnh Đắk Lắk, (để thông báo cho các văn phòng công chứng);
- UBND huyện Cư kuin;
- Chi nhánh Văn phòng ĐKĐĐ các huyện, tp. Buôn Ma Thuột, thị xã Buôn Hồ;
- UBND xã Ea Tiêu;
- Bà H Rửc Knul;(thừa kế)
- Lưu VT, VPĐKĐĐ(C35b).

GIÁM ĐỐC
KT. GIÁM ĐỐC
PHỤ GIÁM ĐỐC



Vũ Nam Thành